Opgaver i Natur &Miljø

Gennemgang af **beskyttede naturarealer (§3)**

I alt ca. 4.000 beskyttede naturarealer i HK

ca. 2600 kortlagt i 2008-2015 for naturkvalitet

(heraf 1000 i 2014-15)

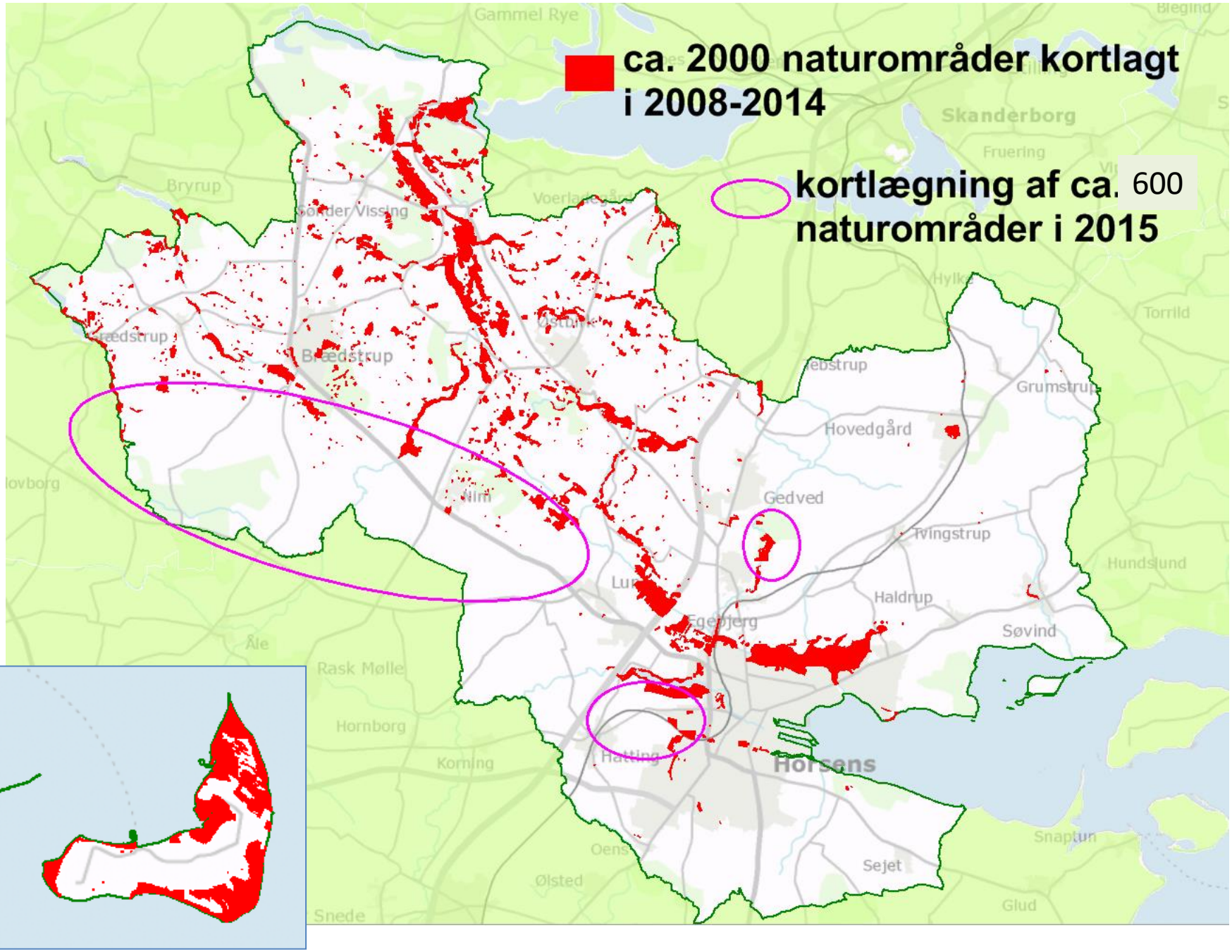
ca. 2000 naturområder kortlagt i 2008-2014
kortlægning af ca. 600 naturområder i 2015
Gammel Rye
Skanderborg
Fruering
Bryrup
Søndervissing
Voerladegård
Hylke
Torrild
Bredstrup
Østbirk
Grumstrup
Hovedgård
Gedved
Tvingstrup
Hundslund
Haldrup
Egebjerg
Søvind
Åle
Rask Mølle
Hornborg
Korning
Hatting
Horsens
Snaptun
Sejet
Ølsted
Glud
Snede

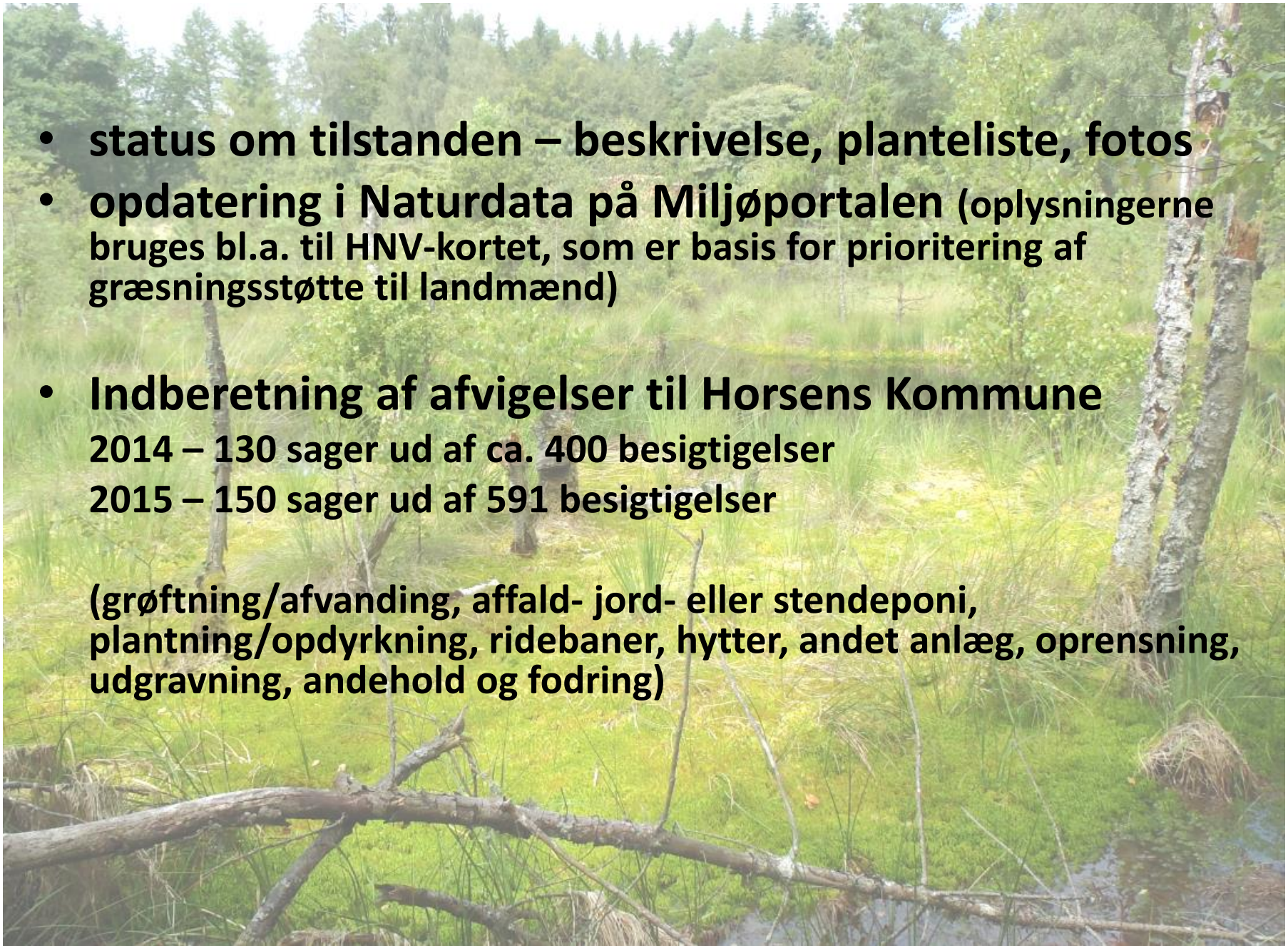

- **status om tilstanden – beskrivelse, planteliste, fotos**
- **opdatering i Naturdata på Miljøportalen (oplysningerne bruges bl.a. til HNV-kortet, som er basis for prioritering af græsningsstøtte til landmænd)**

- **Indberetning af afvigelser til Horsens Kommune**

  2014 – 130 sager ud af ca. 400 besigtigelser

  2015 – 150 sager ud af 591 besigtigelser

  (grøftning/afvanding, affald- jord- eller stendeponi, plantning/opdyrkning, ridebaner, hytter, andet anlæg, oprensning, udgravning, andehold og fodring)

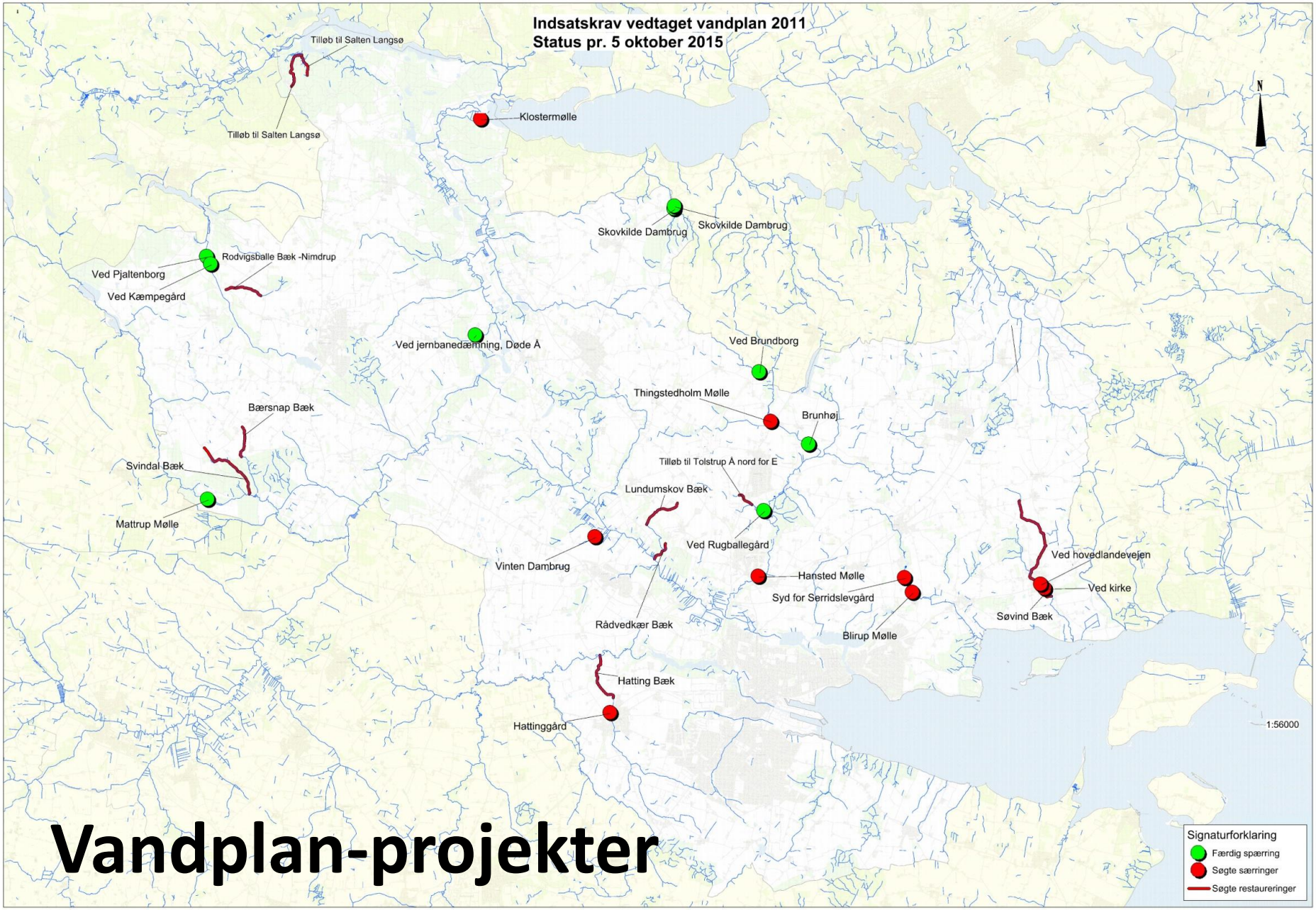

Vandplan-projekter

Tolstrup Enge

Vandplanarbejdet

DEN GENFUNDNE BRO

Vandkraftværket har haft stor betydning som elproducent

men producerer nu kun strøm til ca. 500 husstande

Skal Gudenåen genfindes ved Vestbirk ?

Luftfotos: Lars Nygaard/Oplev Gudenå
Grafik, tekst og øvrige fotos: Jan Nielsen, DTU Aqua

Vandet blev ledt videre gennem Vestbirk Sø til det nybyggede Vestbirk Vandkraftværk

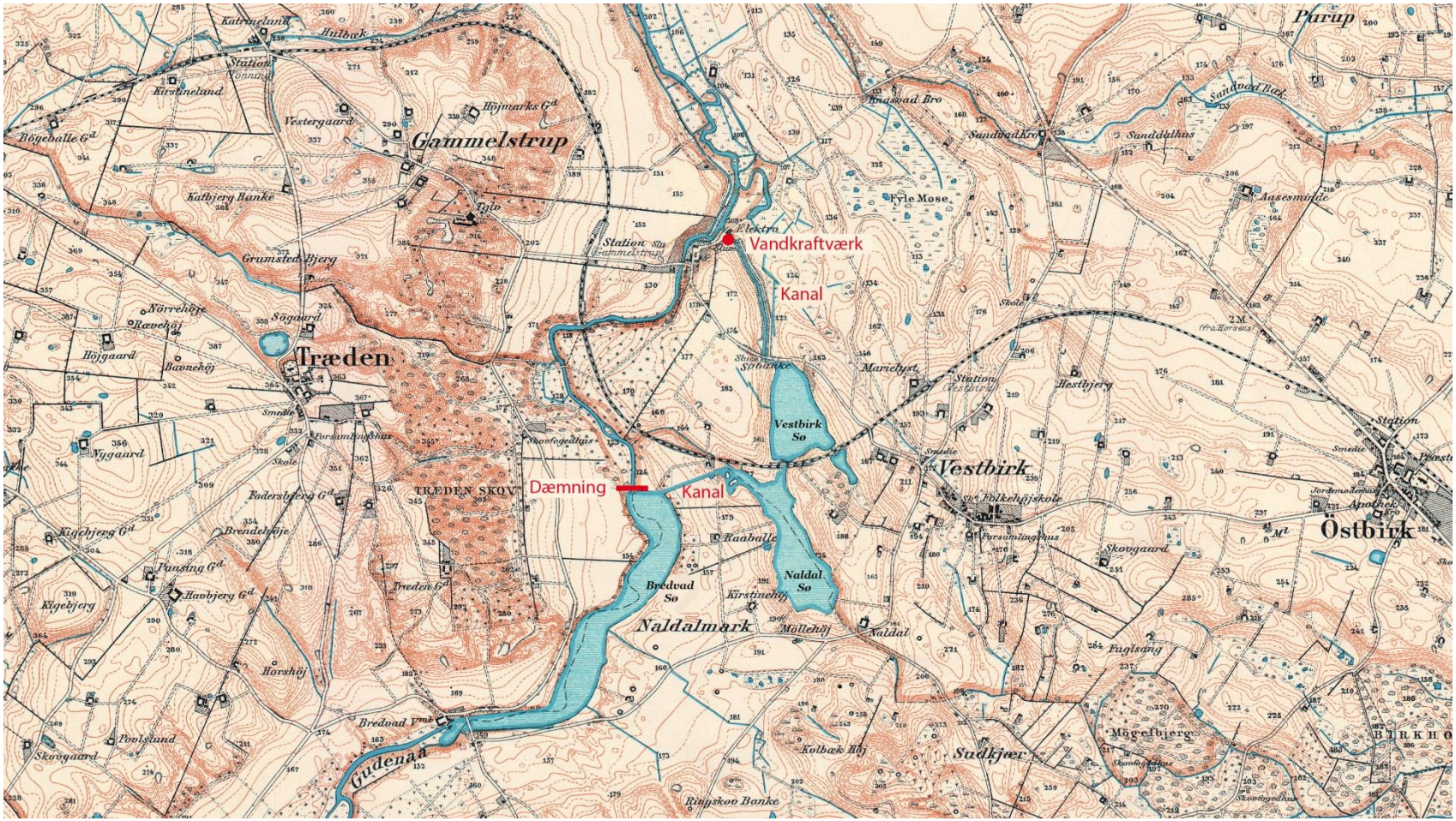

Det kan også komme for tæt på huse

Risikokort

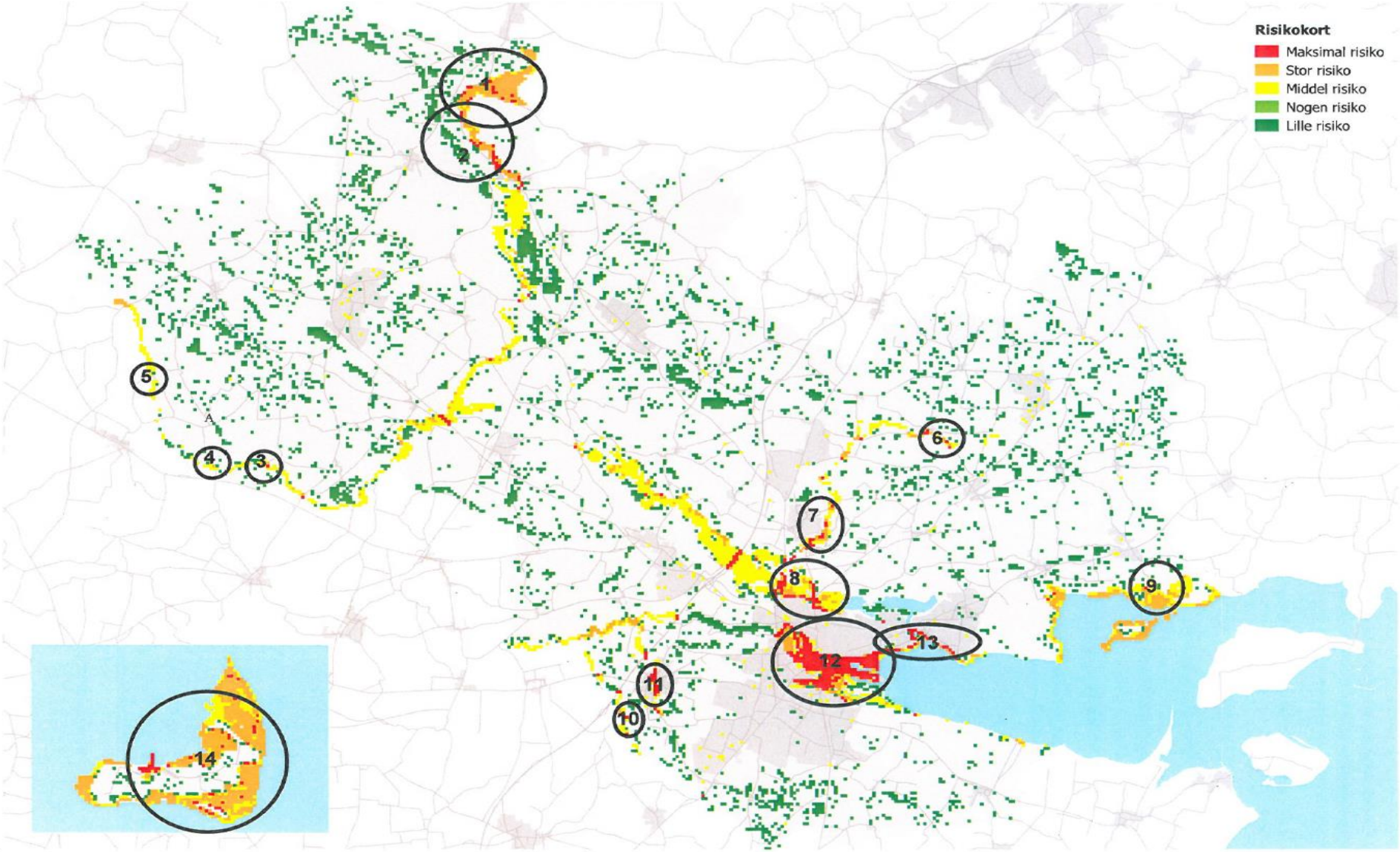
Risikokort
Maksimal risiko
Stor risiko
Middel risiko
Nogen risiko
Lille risiko
1
2
3
4
5
6
7
8
9
10
11
12
13
14

Det er en målsætning, at de klimatilpasningsprojekter vi udfører, skal indeholde "sidegevinster" i form af naturindhold, forbedrede rekreative forhold mv.

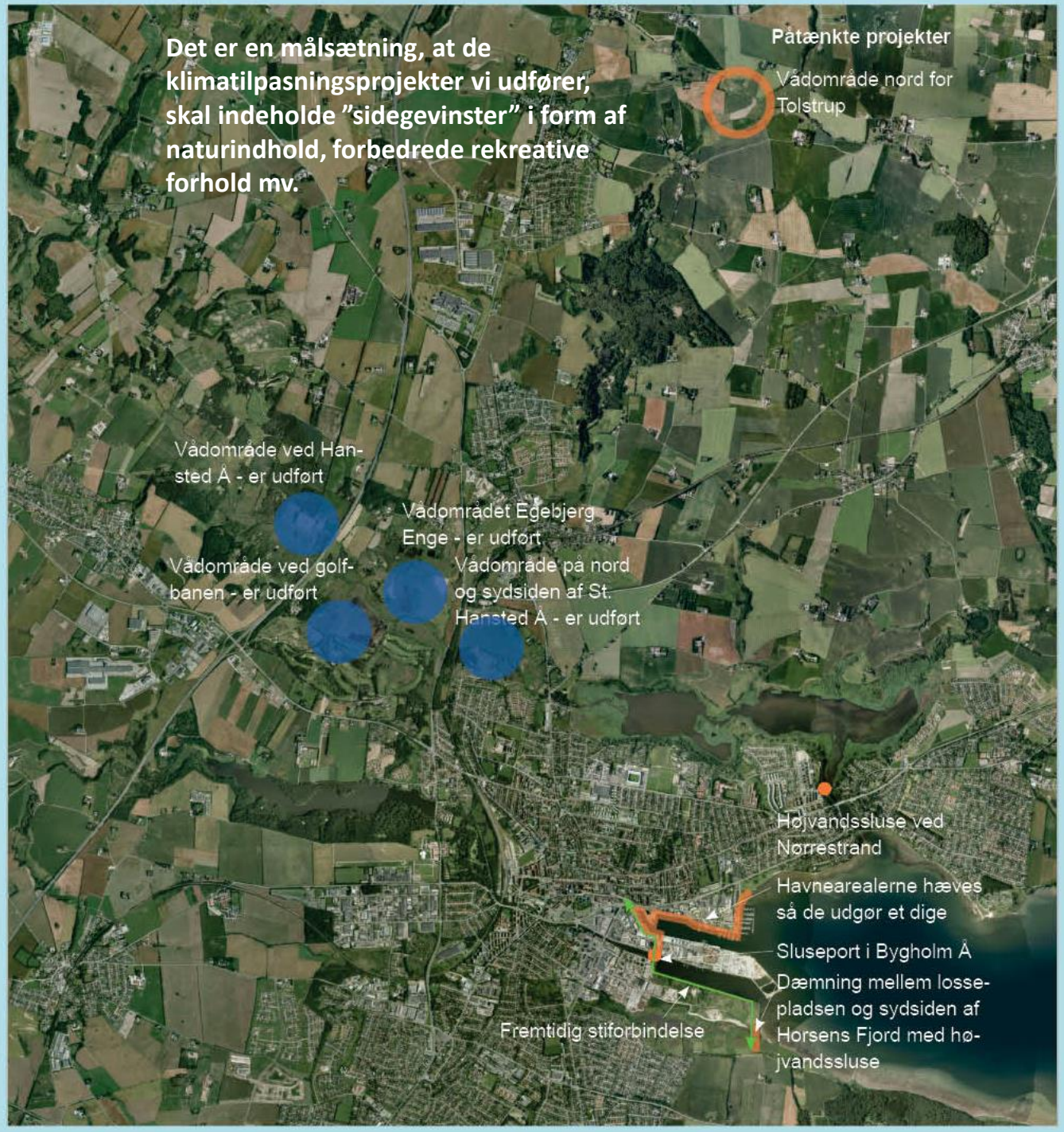

projekter i Natura 2000-områder

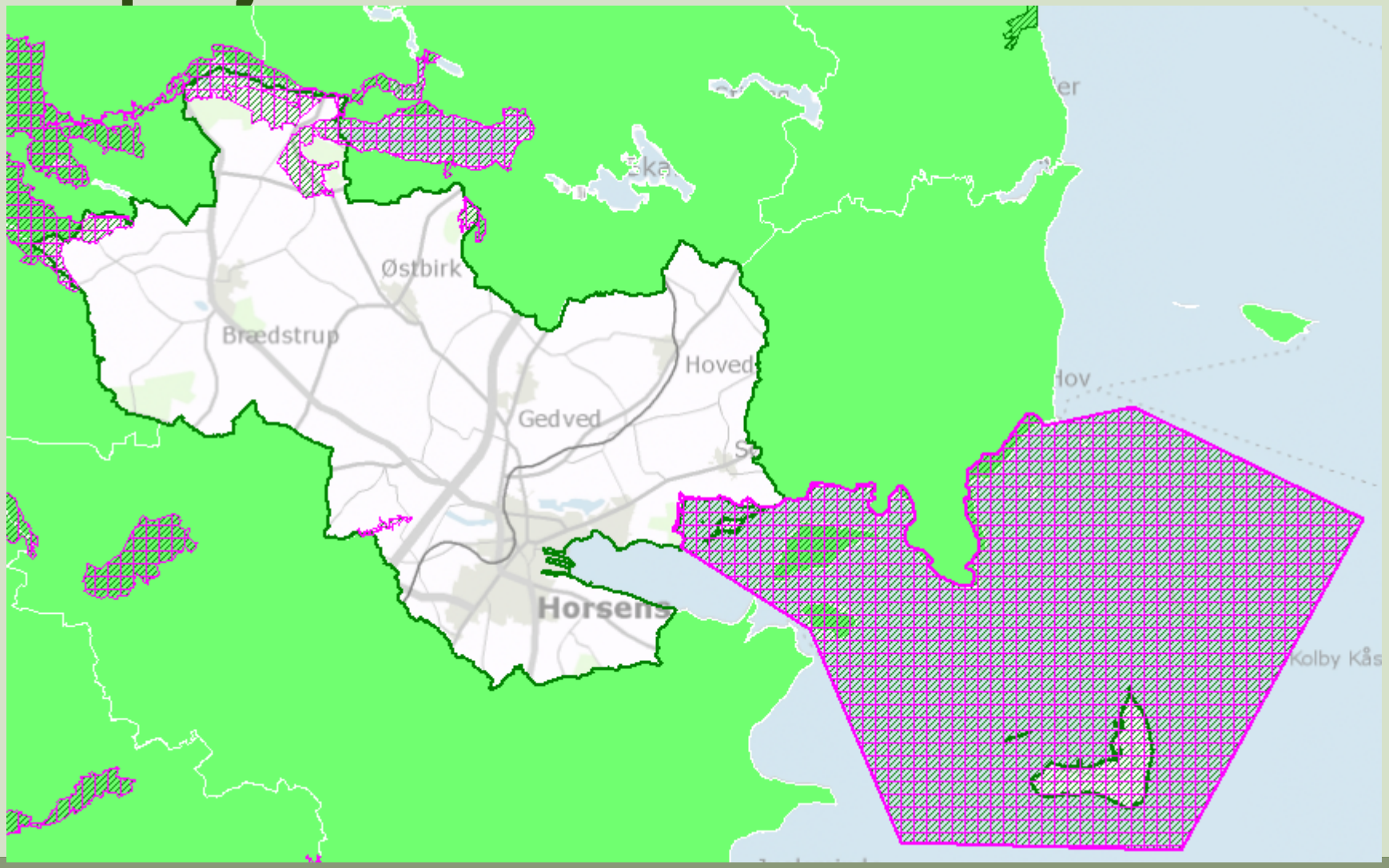

Naturplejeprojekter med kommunen som tovholder

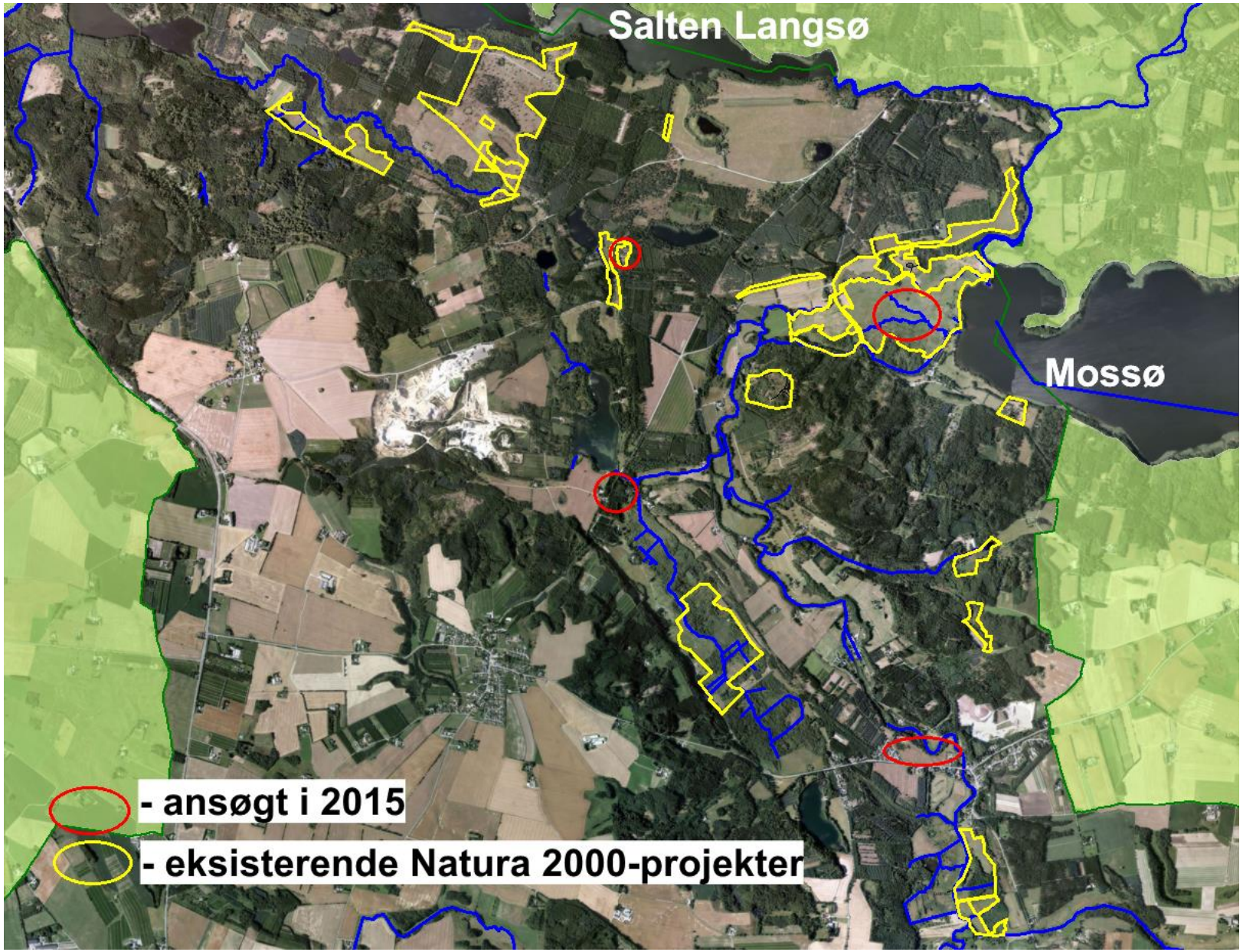

Sukkertoppen

2 dage med børn fra Hatting Skole og Torsted Skole i september
+ efterrydning udført af HedeDanmark i november

Endelave

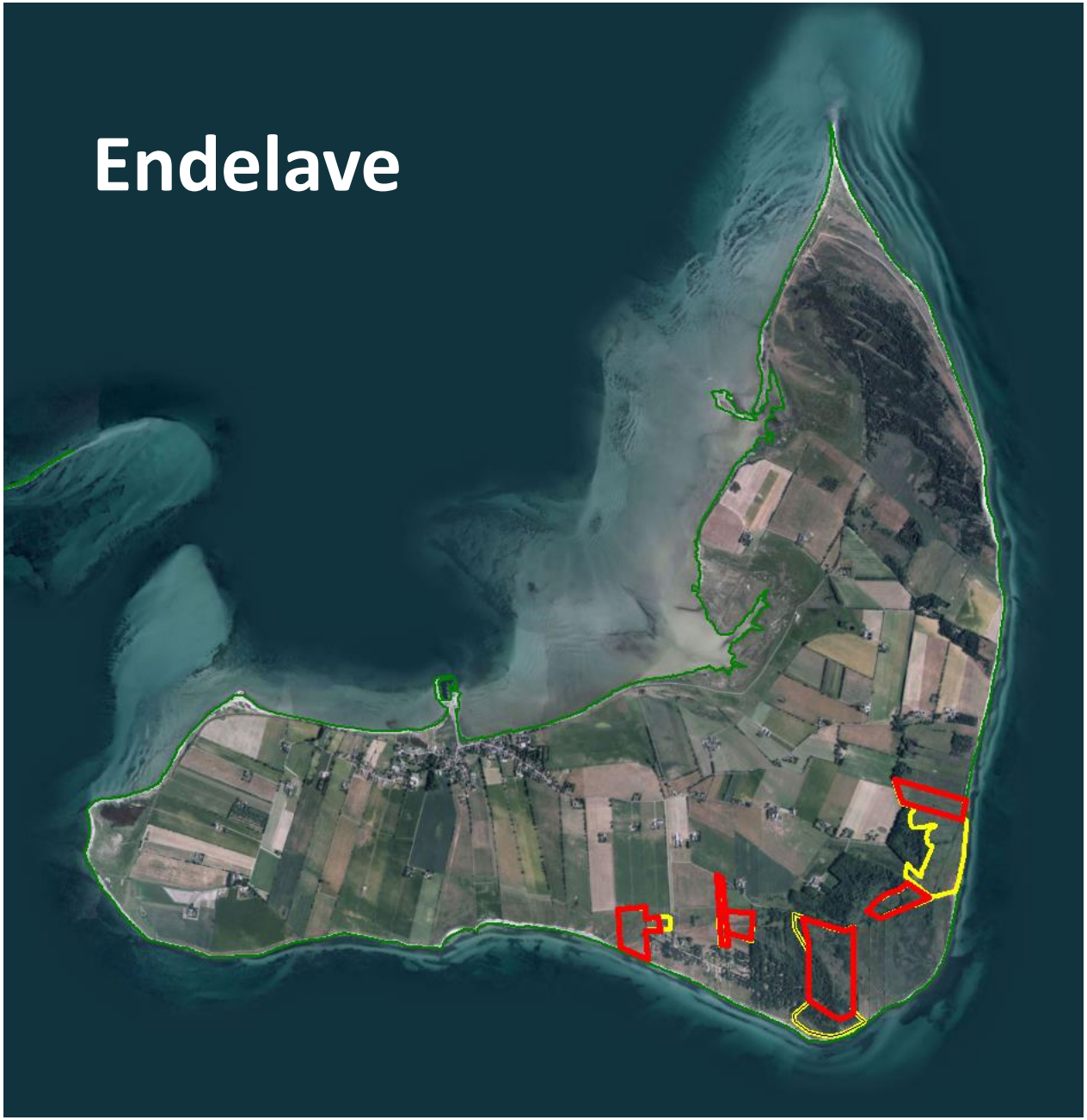

Undersøgelse af Nørrestrand

Undersøgelse både i 2008 og 2015

27 arter - herunder enkelte sjældne (24 i 2008)

dækker 57 % af søen ned til 1,6 m vanddybde

mest i den østlig bassin, men breder sig i den vestlige

rørsumpen dækker 11% af søen (11% i 2008)

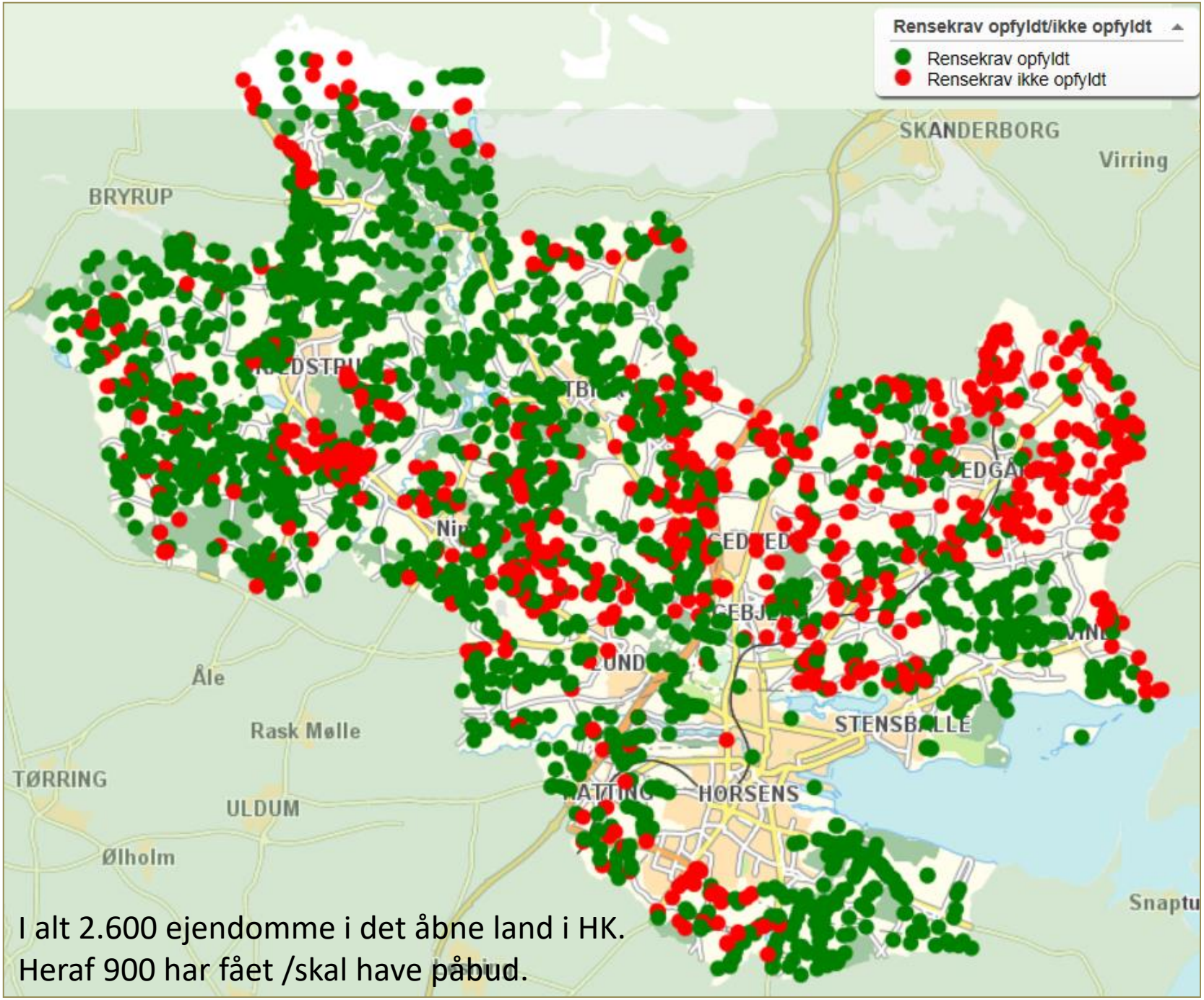

I alt 2.600 ejendomme i det åbne land i HK.
Heraf 900 har fået /skal have påbud.

Spildevandet renset på de kommunale renseanlæg.

I Horsens er der kun 3 kommunale renseanlæg - Brædstrup Central-renseanlæg, Horsens Centralrenseanlæg, samt et lille anlæg på Endelave.

Spildevand

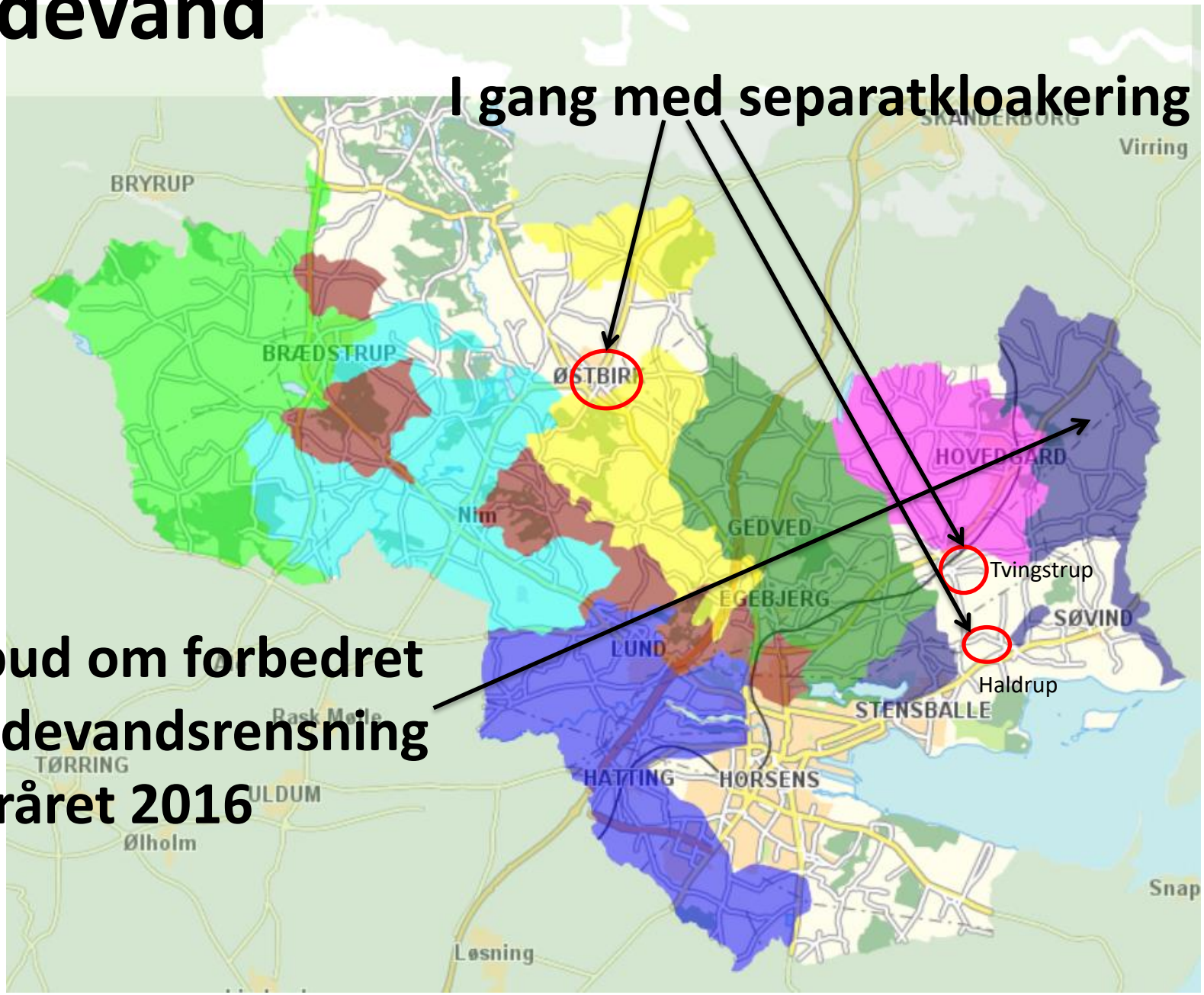

Påbud om forbedret spildevandsrensning i foråret 2016

Ny by(del)

Bydel

Horsens

2 Mandag 12. maj 2014 Horsens Folkeblad

Prognose: I 2040 er vi 104.400 i Horsens

Horsens er ifølge Danmarks Statistik tilbage i vækstens top tre

Af Thomas Schütt

HORSENS I TOP

■ **Aarhus og København** ligger foran Danmarks Statistik i top-tre med den gamle kommune Horsens kommune

■ **De nærmeste forfølgere** er Frederiksberg og Vallensbæk kommune. Tilsammenlagt vil væksten i hele vi på 15,3 pct. i Aalborg Kommune (nr. 15 på listen), 11,9 pct. i Vejle Kommune (nr. 19 på listen) og 11,3 pct. i Randers Kommune (nr. 20 på listen).

Hvorfor?

- Horsens vokser
- Ca. 400 boliger og ca. 1000 personer pr. år.
- Antallet af boliger via byomdannelse stiger.
- Stadig stort behov for nye byarealer.
- Politisk ønske fra Byrådet.
- På sigt plads til 6.000-9.000 indbyggere
- Der er ca. 400 ha til natur- og byudvikling

HORSENS KOMMUNE

Strukturplan for området nord for Nørrestrand - Hvorfor nu?

- For at sikre en langsigtet helhedsplanlægning for de næste 30-40 år, så vi ikke bare udlægger nye boligområder udenpå byen, uden at sikre helheden om sammenspillet med naturen
- Der skal derfor sikres både byareal og arealer til natur og rekreativ udfoldelse